

EKO-SYSTEM KALISZ JÓZEF GRYGORCEWICZ

w Kaliszu ul. Rumińskiego 3

tel./fax.: 062/764-22-46, e-mail: ekosystemkalisz@o2.pl

Stadium	Projekt budowlany			
Nazwa rysunku	Plan sytuacyjno-wysokościowy z projektowanym zagospodarowaniem terenu działki			
Inwestycja	Olewin - kanalizacja sanitarna			
Inwestor	Gmina Wieluń			
Obiekt	jak inwestycja			Skala
Adres obiektu	Olewin			Data: 07.2016
Autorzy opracowania		Nr uprawnień	Podpis	Nr rys.:
Projektant	mgr inż. Józef Grygorcewicz	644/73 Pw		
Opracował	mgr inż. Tomasz Grygorcewicz			
Sprawdzający				

Legenda

proponowany przebieg przyłącza - do ewentualnej zmiany przez właściciela posesji

OŚWIADCZENIE WŁAŚCICIELA (I) DZIAŁKI

Oświadczam(y), jako właściciel(y) działki nr 53/2.. obręb Olewin co następuje:

1. Wyrażam(y) zgodę na umiejscowienie na działce j.w. projektowanego przewodu kanalizacji sanitarnej o przebiegu uwidocznionym na mapce znajdującej się na odwrocie niniejszego oświadczenia.

2. Jestem(śmy) świadom(i), że wprowadzanie do w.w. przewodu kanalizacyjnego ścieków sanitarnych innych niż ścieki bytowo- gospodarcze jest możliwe tylko po uzyskaniu zgody i spełnieniu warunków zarządcy sieci kanalizacyjnej odbierającej ścieki (dotyczy sytuacji, gdy właściciel(e) działki będzie chciał włączyć do w.w. kanału ścieki sanitarne ze swojej działki)

3. Dane kontaktowe właściciela(i) działki

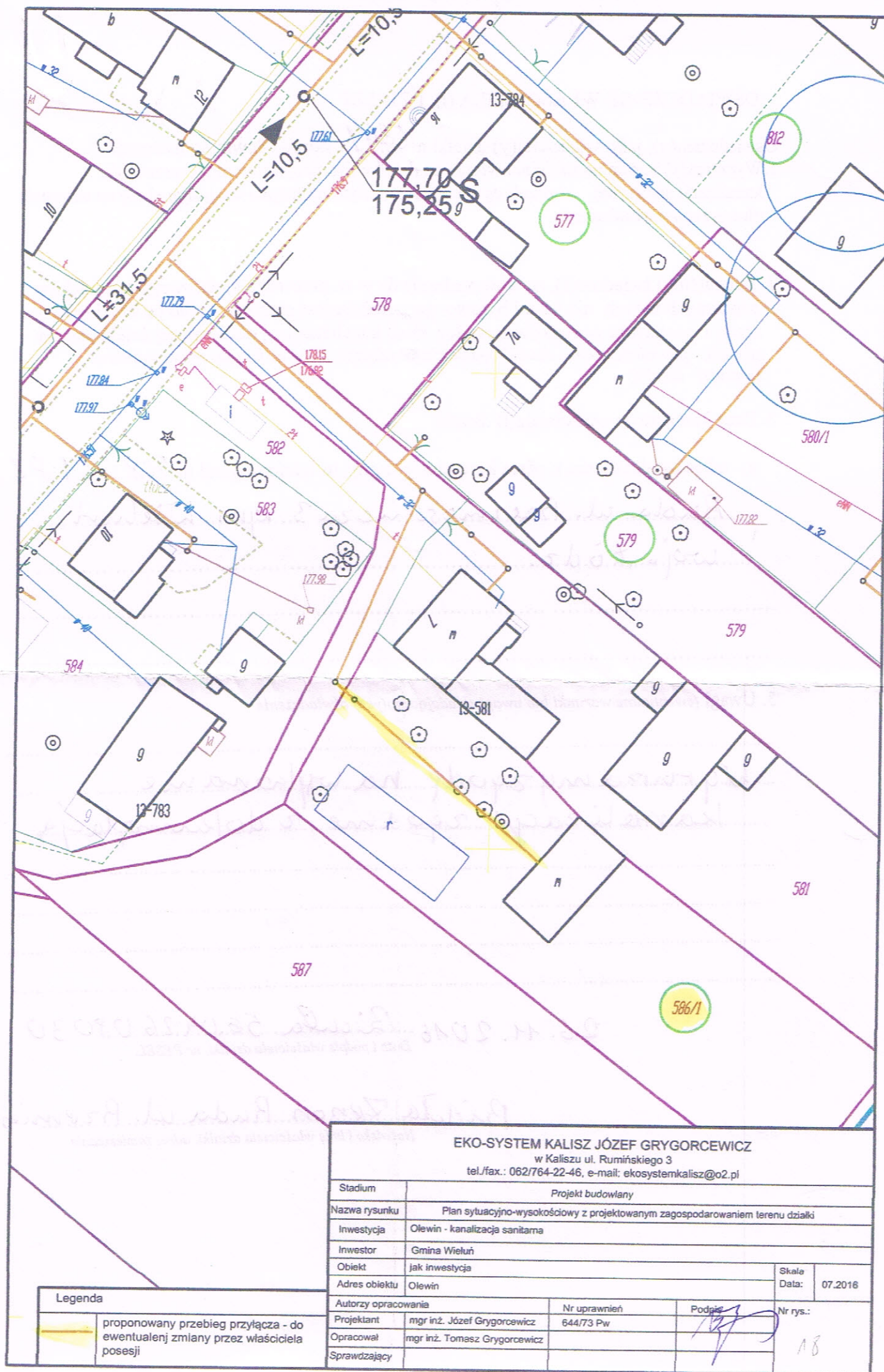
a) adres zamieszkania i; adres korespondencyjny; nr telefonu, mail nr

Olewin 28 98-300 Wieluń
tel. 78 25 55 293

3. Uwagi (ewentualne warunki lub uwagi składającego(ych) oświadczenie

19.08.2016. 54080400803 Grzybowski
Data i podpis właściciela działki, nr PESEL.

Grzybowski Urszula Olewin 28 98-300 Wieluń
Nazwisko i imię właściciela działki, adres zamieszkania



EKO-SYSTEM KALISZ JÓZEF GRYGORCEWICZ

w Kaliszu ul. Rumińskiego 3

tel./fax.: 062/764-22-46, e-mail: ekosystemkalisz@o2.pl

Stadium	Projekt budowlany		
Nazwa rysunku	Plan sytuacyjno-wysokościowy z projektowanym zagospodarowaniem terenu działki		
Inwestycja	Olewin - kanalizacja sanitarna		
Inwestor	Gmina Wieluń		
Obiekt	jak inwestycja		
Adres obiektu	Olewin		
Autorzy opracowania	Nr uprawnień	Podpis	Nr rys.:
Projektant	mgr inż. Józef Grygorcewicz	644/73 Pw	18
Opracował	mgr inż. Tomasz Grygorcewicz		
Sprawdzający			

Legenda

proponowany przebieg przyłącza - do ewentualnej zmiany przez właściciela posesji

OŚWIADCZENIE WŁAŚCICIELA (I) DZIAŁKI

Oświadczam(y), jako właściciel(y) działki nr 586/1 obręb Olewin co następuje:

1. Wyrażam(y) zgodę na umiejscowienie na działce j.w. projektowanego przewodu kanalizacji sanitarnej o przebiegu uwidocznionym na mapce znajdującej się na odwrocie niniejszego oświadczenia.

2. Jestem(śmy) świadom(i), że wprowadzanie do w.w. przewodu kanalizacyjnego ścieków sanitarnych innych niż ścieki bytowo- gospodarcze jest możliwe tylko po uzyskaniu zgody i spełnieniu warunków zarządcy sieci kanalizacyjnej odbierającej ścieki (dotyczy sytuacji, gdy właściciel(e) działki będzie chciał włączyć do w.w. kanału ścieki sanitarne ze swojej działki)

3. Dane kontaktowe właściciela(i) działki

a) adres zamieszkania i; adres korespondencyjny; nr telefonu, mail nr 508-361-825

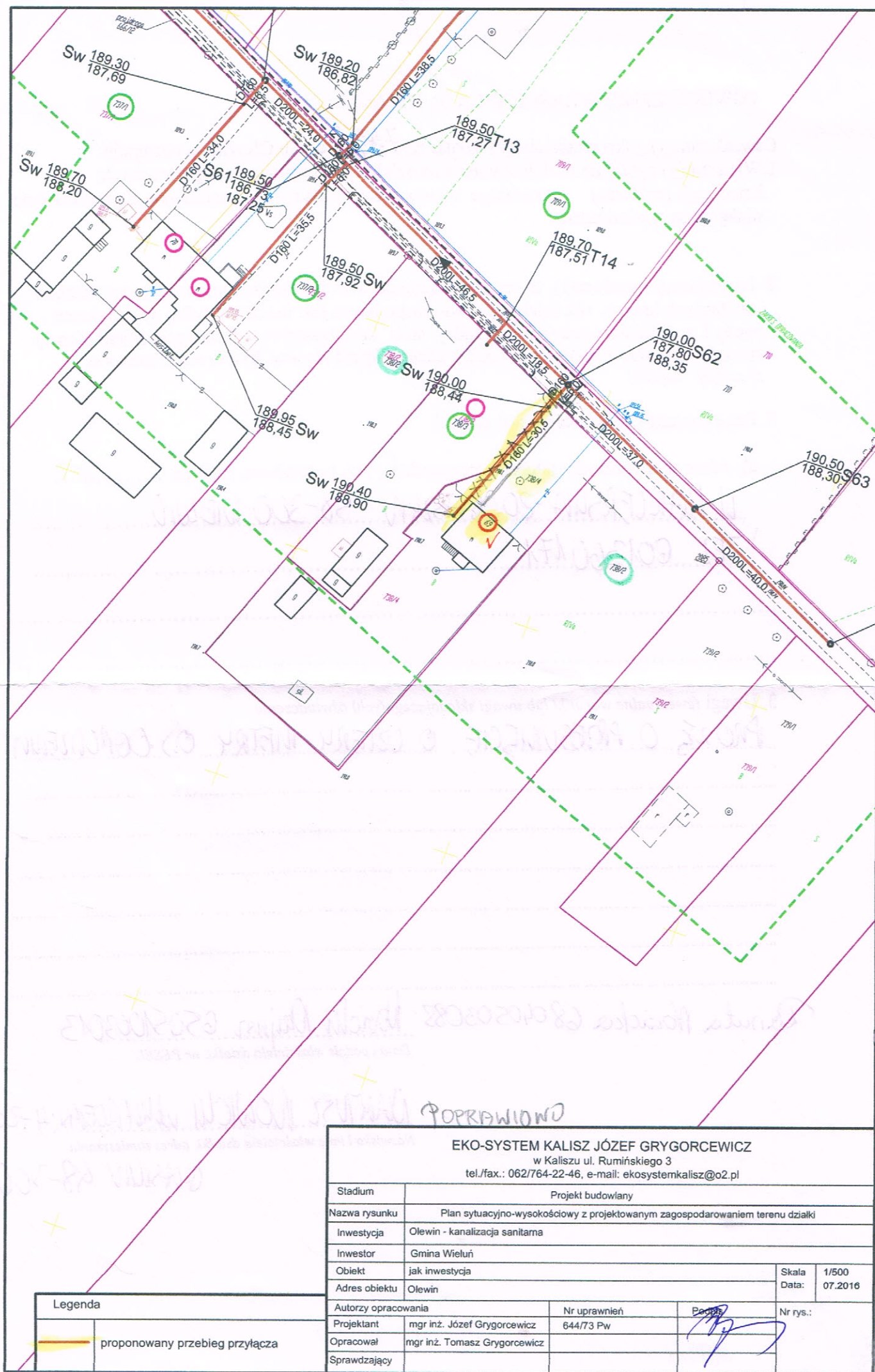
Ruda ul. Brzemiśnicza 3 gm. Wielun
wg. Łódź

3. Uwagi (ewentualne warunki lub uwagi składającego(ych) oświadczenie

Wyrażamy zgodę na wykonanie
kanalizacji zgodnie z dokumentacją

26.11.2016 Bidła 56.04.26.08030
Data i podpis właściciela działki, nr PESEL.

Bidła Zenon Ruda ul. Brzemiśnicza 3
Nazwisko i imię właściciela działki, adres zamieszkania



OŚWIADCZENIE WŁAŚCICIELA (I) DZIAŁKI

Oświadczam(y), jako właściciel(y) działki nr 738/4 obręb Olewin co następuje:

1. Wyrażam(y) zgodę na umiejscowienie na działce j.w. projektowanego przewodu kanalizacji sanitarnej o przebiegu uwidocznionym na mapce znajdującej się na odwrocie niniejszego oświadczenia.

2. Jestem(śmy) świadom(i), że wprowadzanie do w.w. przewodu kanalizacyjnego ścieków sanitarnych innych niż ścieki bytowo- gospodarcze jest możliwe tylko po uzyskaniu zgody i spełnieniu warunków zarządcy sieci kanalizacyjnej odbierającej ścieki (dotyczy sytuacji, gdy właściciel(e) działki będzie chciał włączyć do w.w. kanału ścieki sanitarne ze swojej działki)

3. Dane kontaktowe właściciela(i) działki

a) adres zamieszkania \; adres korespondencyjny; nr telefonu, mail nr

ul. MARCERSKA -20 GASIŁÓW 98-300 WIELUN

TEL 601360171

3. Uwagi (ewentualne warunki lub uwagi składającego(ych) oświadczenie

PROSĘ O PRZESUMECIE, O OZTĘRY METRY OD OGRODZENIA

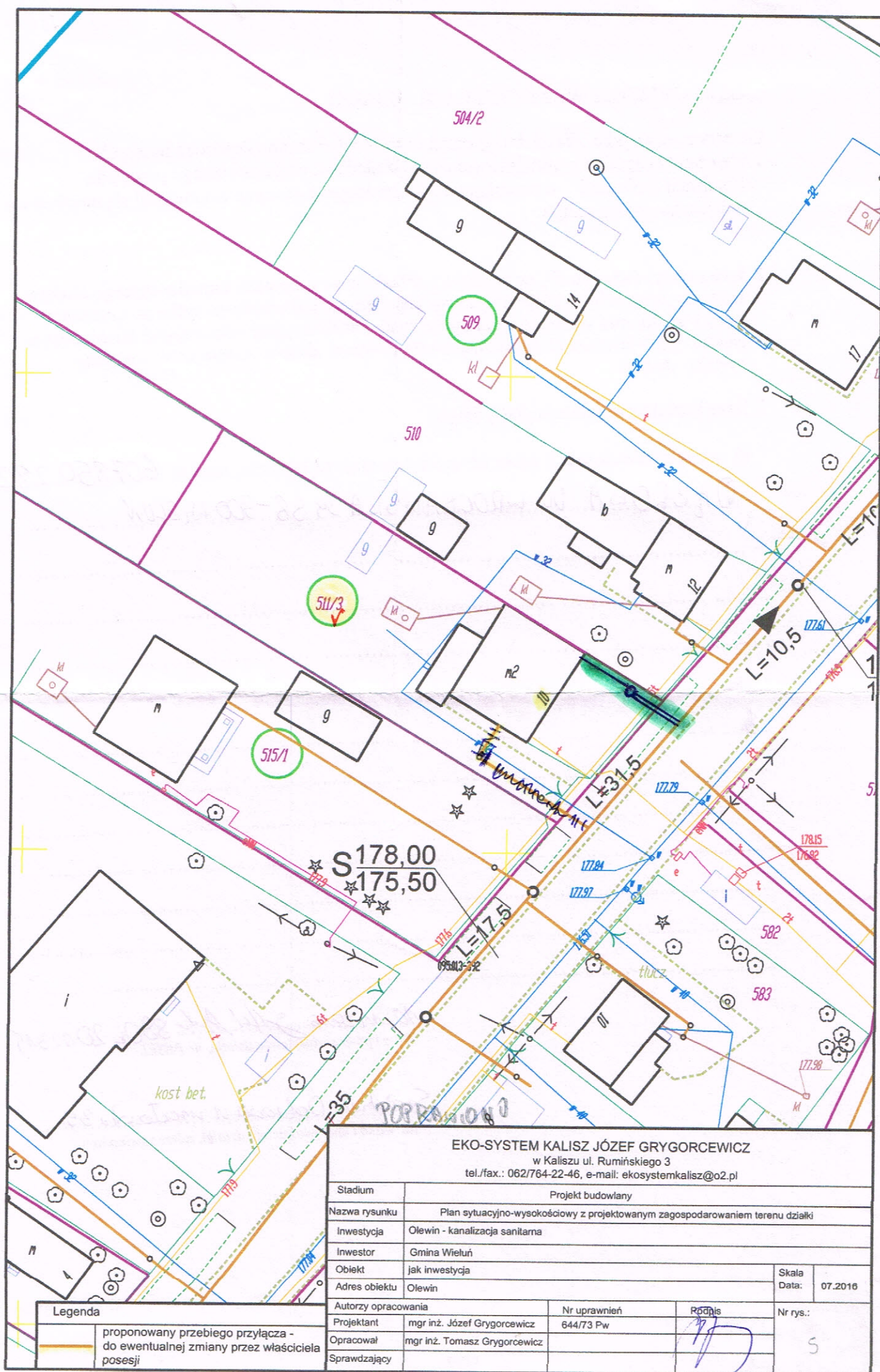
Danuta Nowicka 68040503088 Nowicki Danusz 65051003013

Data i podpis właściciela działki, nr PESEL.

DANUSZ NOWICKI ul. MARCERSKA -20


Nazwisko i imię właściciela działki, adres zamieszkania

GASIŁÓW 98-300 WIELUN



EKO-SYSTEM KALISZ JÓZEF GRYGORCEWICZ

w Kaliszu ul. Rumińskiego 3
tel./fax.: 062/764-22-46, e-mail: ekosystemkalisz@o2.pl

Stadium	Projekt budowlany				
Nazwa rysunku	Plan sytuacyjno-wysokościowy z projektowanym zagospodarowaniem terenu działki				
Inwestycja	Olewin - kanalizacja sanitarna				
Inwestor	Gmina Wieluń				
Obiekt	jak inwestycja				Skala Data:
Adres obiektu	Olewin				
Autorzy opracowania		Nr uprawnień	Podpis	Nr rys.: 5	
Projektant	mgr inż. Józef Grygorcewicz	644/73 Pw			
Opracował	mgr inż. Tomasz Grygorcewicz				
Sprawdzający					

Legenda

proponowany przebieg przyłącza -
do ewentualnej zmiany przez właściciela
posesji

OŚWIADCZENIE WŁAŚCICIELA (I) DZIAŁKI

Oświadczam(y), jako właściciel(y) działki nr 577/3 obręb Olewin co następuje:

1. Wyrażam(y) zgodę na umiejscowienie na działce j.w. projektowanego przewodu kanalizacji sanitarnej o przebiegu uwidocznionym na mapce znajdującej się na odwrocie niniejszego oświadczenia.

2. Jestem(śmy) świadom(i), że wprowadzanie do w.w. przewodu kanalizacyjnego ścieków sanitarnych innych niż ścieki bytowo- gospodarcze jest możliwe tylko po uzyskaniu zgody i spełnieniu warunków zarządcy sieci kanalizacyjnej odbierającej ścieki (dotyczy sytuacji, gdy właściciel(e) działki będzie chciał włączyć do w.w. kanału ścieki sanitarne ze swojej działki)

3. Dane kontaktowe właściciela(i) działki

a) adres zamieszkania \; adres korespondencyjny; nr telefonu, mail nr 607850282

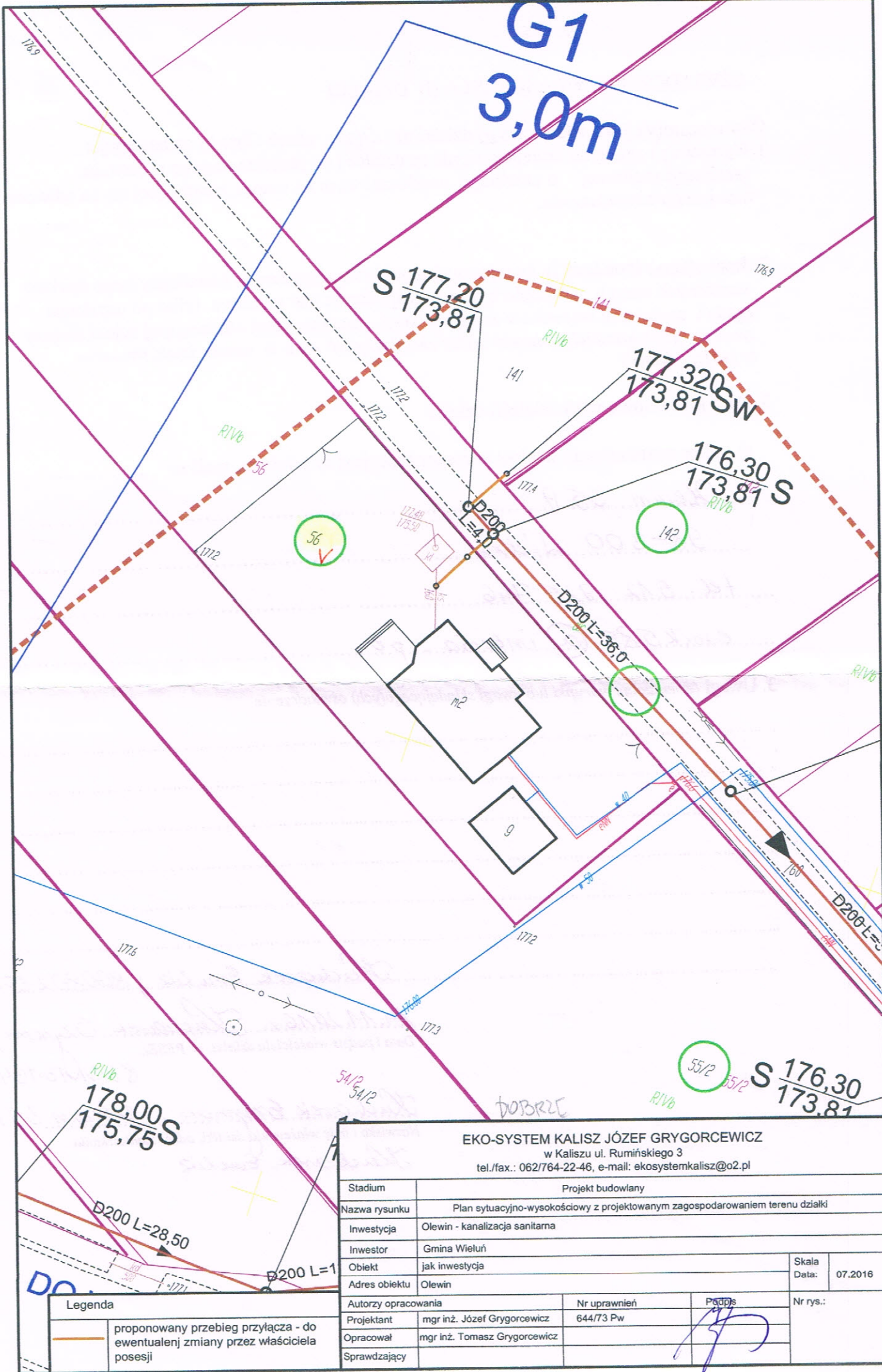
DĄBROWA UL WROCŁAWSKA 38 88-300 W. OLUN


3. Uwagi (ewentualne warunki lub uwagi składającego(ych) oświadczenie

\$

10.11.2016 Sędzi Arel 8806 2012915
Data i podpis właściciela działki, nr PESEL.

Sędzi Arel Dąbrowa ul Wrocławska 38
Nazwisko i imię właściciela działki, adres zamieszkania



EKO-SYSTEM KALISZ JÓZEF GRYGORCEWICZ w Kaliszu ul. Rumińskiego 3 tel./fax.: 062/764-22-46, e-mail: ekosystemkalisz@o2.pl				
Stadium	Projekt budowlany			
Nazwa rysunku	Plan sytuacyjno-wysokościowy z projektowanym zagospodarowaniem terenu działki			
Inwestycja	Olewin - kanalizacja sanitarna			
Inwestor	Gmina Wieluń			
Obiekt	jak inwestycja			Skala
Adres obiektu	Olewin			Data: 07.2016
Autorzy opracowania		Nr uprawnień	Podpis	Nr rys.:
Projektant	mgr inż. Józef Grygorcewicz	644/73 Pw		
Opracował	mgr inż. Tomasz Grygorcewicz			
Sprawdzający				

Legenda	
	proponowany przebieg przyłącza - do ewentualnej zmiany przez właściciela posesji

ÓŚWIADCZENIE WŁAŚCICIELA (I) DZIAŁKI

Oświadczam(y), jako właściciel(y) działki nr ...56..... obręb Olewin co następuje:

1. Wyrażam(y) zgodę na umiejscowienie na działce j.w. projektowanego przewodu kanalizacji sanitarnej o przebiegu uwidocznionym na mapce znajdującej się na odwrocie niniejszego oświadczenia.

2. Jestem(śmy) świadom(i), że wprowadzanie do w.w. przewodu kanalizacyjnego ścieków sanitarnych innych niż ścieki bytowo- gospodarcze jest możliwe tylko po uzyskaniu zgody i spełnieniu warunków zarządcy sieci kanalizacyjnej odbierającej ścieki (dotyczy sytuacji, gdy właściciel(e) działki będzie chciał włączyć do w.w. kanału ścieki sanitarne ze swojej działki)

3. Dane kontaktowe właściciela(i) działki

a) adres zamieszkania \; adres korespondencyjny; nr telefonu, mail nr

Olewin 35A

98-300 Wieluń

tel: 512 925 746

emik585@interia.pl

3. Uwagi (ewentualne warunki lub uwagi składającego(ych) oświadczenie

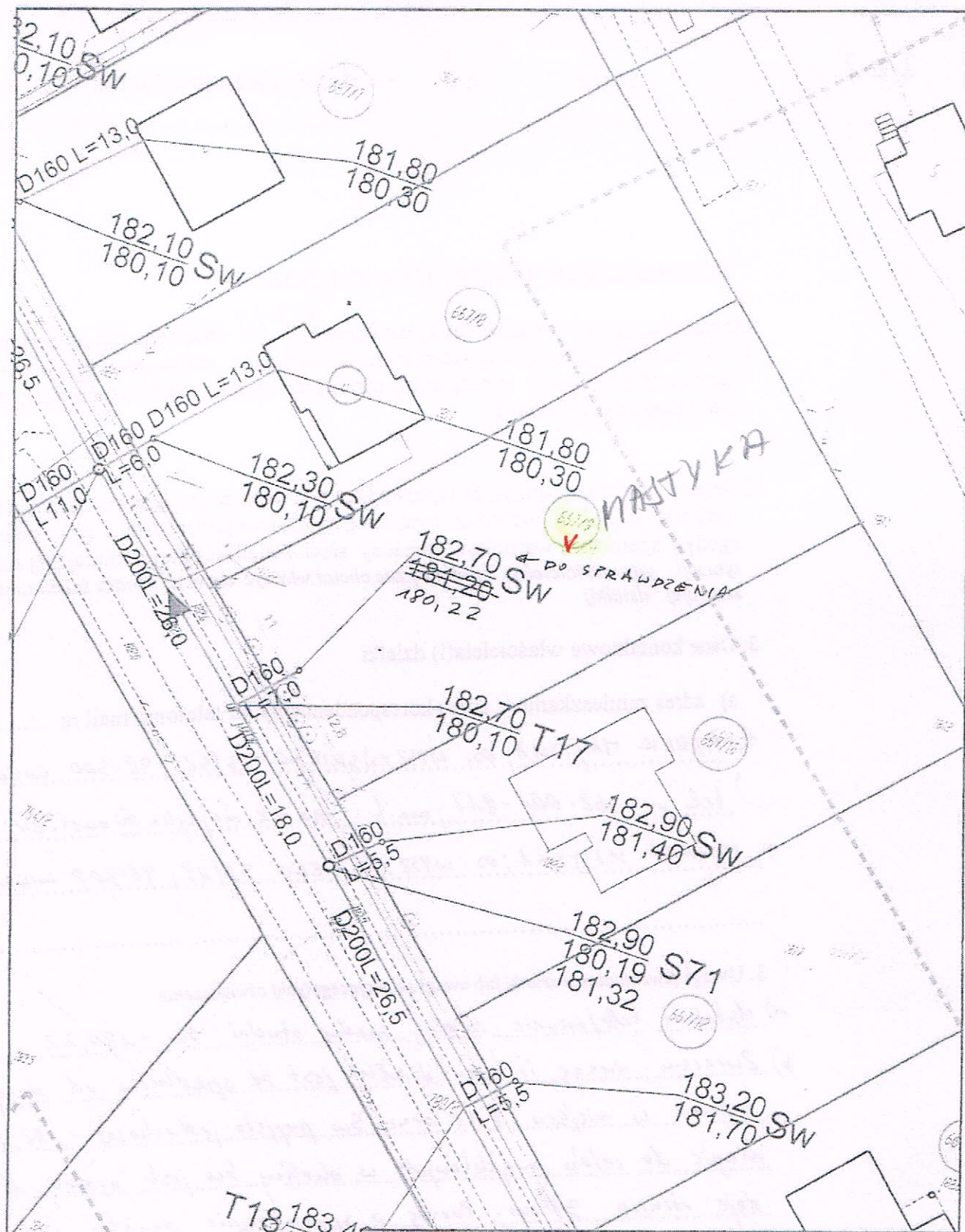
Kucharek Emilia ; 800802215682

14.11.2016r. Kucharek Szymon ;
Data i podpis właściciela działki, nr PESEL.

83111313492

Kucharek Szymon Olewin 35A
Nazwisko i imię właściciela działki, adres zamieszkania

Kucharek Emilia



15.11.2016. *[signature]*
tel. 662-004-817

Legenda	
	proponowany przebieg przyłącza

EKO-SYSTEM KALISZ JOZEF GRYGORCEWICZ

w Kaliszu ul. Rumińskiego 3

tel./fax.: 062/764-22-46, e-mail: ekosystemkalisz@o2.pl

Stadium		Projekt budowlany	
Nazwa rysunku		Plan sytuacyjno-wysokościowy z projektowanym zagospodarowaniem terenu działki	
Inwestycja		Olewin - kanalizacja sanitarna	
Inwestor		Gmina Wielun	
Obiekt		jak inwestycja	
Adres obiektu		Olewin	
Autorzy opracowania		Nr uprawnień	
Projektant		mgr inż. Józef Grygorcewicz	
Opracował		644/73 Pw	
Sprawdzający		<i>[signature]</i>	
		Nr rys.	
		1/500	
		Data: 07.2016	

1 z 2

Strona

z 2

- + Skala automatyczna

OŚWIADCZENIE WŁAŚCICIELA (I) DZIAŁKI

Oświadczam(y), jako właściciel(y) działki nr 667/9 obręb Olewin co następuje:

1. Wyrażam(y) zgodę na umiejscowienie na działce j.w. projektowanego przewodu kanalizacji sanitarnej o przebiegu uwidocznionym na mapce znajdującej się na od niniejszego oświadczenia.

2. Jestem(śmy) świadom(i), że wprowadzanie do w.w. przewodu kanalizacyjnego ście sanitarne innych niż ścieki bytowo- gospodarcze jest możliwe tylko po uzyskaniu zgody i spełnieniu warunków zarządcy sieci kanalizacyjnej odbierającej ścieki (dot. sytuacji, gdy właściciel(e) działki będzie chciał włączyć do w.w. kanału ścieki sanitarne ze swojej działki)

3. Dane kontaktowe właściciela(i) działki

a) adres zamieszkania i; adres korespondencyjny; nr telefonu, mail nr

* MAREK MAJTYKA; os. WYSZYŃSKIEGO 33/52; 98-300 WIELUN
tel. nr 662-001-817; mail: marek.majtyka@onet.eu

* MONIKA MAJTYKA; os. WYSZYŃSKIEGO 33/18; 98-300 WIELUN

3. Uwagi (ewentualne warunki lub uwagi składającego(ych) oświadczenie

- a) ustalono telefonicznie poziom spadoz studni sw - 180,22
- b) Zwracam uwagę, iż teren działki jest ze spadkiem od drogi trawni w miejscu T17 oraz sw. punkt jest ok. - 182,70. N. mapie do celów projektowych w okolicy sw jest ułamek 182,40. do k. różnice 30 cm. Proszę o sprawdzenie punktu uśredn. w załączniku mapa do celów projektowych.

15.11.2016 Marek Majtyka, 8003
 Data i podpis właściciela działki, nr PESEL

Monika Majtyka

Nazwisko i imię właściciela działki, adres zamieszkania

OŚWIADCZENIE WŁAŚCICIELA (I) DZIAŁKI

Oświadczam(y), jako właściciel(y) działki nr **613/1** obręb Olewin co następuje:

1. Wyrażam(y) zgodę na umiejscowienie na działce j.w. projektowanego przewodu kanalizacji sanitarnej i przydomowej przepompowni ścieków o przebiegu uwidocznionym na mapce znajdującej się na odwrocie niniejszego oświadczenia.

2. Jestem(śmy) świadom(i), że wprowadzanie do w.w. przewodu kanalizacyjnego ścieków sanitarnych innych niż ścieki bytowo- gospodarcze jest możliwe tylko po uzyskaniu zgody i spełnieniu warunków zarządcy sieci kanalizacyjnej odbierającej ścieki (dotyczy sytuacji, gdy właściciel(e) działki będzie chciał włączyć do w.w. kanału ścieki sanitarne ze swojej działki)

3. Dane kontaktowe właściciela(i) działki

a) adres zamieszkania i; adres korespondencyjny; nr telefonu, mail nr

PAWEŁ KUCHARCZYK, OS. STARE SĄDY 66/9, 98-300 WIELUŃ

TEL. 601 841 841, EMAIL: pawel.kucharczyk@onet.pl

MONIKA KUCHARCZYK, OS. STARE SĄDY 66/9, 98-300 WIELUŃ

TEL. 793 770 225, EMAIL: monia2000@interia.eu

3. Uwagi (ewentualne warunki lub uwagi składającego(ych) oświadczenie

13.11.2016, Paweł Kucharczyk, PESEL: 77022509617

Data i podpis właściciela działki, nr PESEL.

13.11.2016,

Kucharczyk

PESEL: 84121611543

Monika

Nazwisko i imię właściciela działki, adres zamieszkania

OŚWIADCZENIE WŁAŚCICIELA (I) DZIAŁKI

Oświadczam(y), jako właściciel(y) działki nr 665/5, obręb Olewin co następuje:
1. Wyrażam(y) zgodę na umiejscowienie na działce j.w. projektowanego przewodu kanalizacji sanitarnej o przebiegu uwidocznionym na mapce znajdującej się na odwrocie niniejszego oświadczenia.

2. Jestem(śmy) świadom(i), że wprowadzanie do w.w. przewodu kanalizacyjnego ścieków sanitarnych innych niż ścieki bytowo- gospodarcze jest możliwe tylko po uzyskaniu zgody i spełnieniu warunków zarządcy sieci kanalizacyjnej odbierającej ścieki (dotyczy sytuacji, gdy właściciel(e) działki będzie chciał włączyć do w.w. kanału ścieki sanitarne ze swojej działki)

3. Dane kontaktowe właściciela(i) działki

a) adres zamieszkania i; adres korespondencyjny; nr telefonu, mail nr

Czerwinski Piotr OLEWIN 90 B
98-300 WIELUN
nr tel. 485-643-543
@mail - PATRICO XXX @ gmail.com

3. Uwagi (ewentualne warunki lub uwagi składającego(ych) oświadczenie

Działka o nr 665/5 - właściciel Czerwinski Piotr
OLEWIN 90 B 98-300 WIELUN
Działka o nr 665/6 - właściciel Augustyniak Maria
OLEWIN 90 98-300 WIELUN

Nie wyrażam zgody na montaż w miejscu proponowanym przez moją firmę. Nie mogę zezwolić na wykonanie przewodu kanalizacyjnego przez moją firmę. Nie mogę zezwolić na wykonanie przewodu kanalizacyjnego na którejś z moich działek.
04.11.2016 Czerwinski 93091612199

Data i podpis właściciela działki, nr PESEL.

Czerwinski Piotr OLEWIN 90 B
Nazwisko i imię właściciela działki, adres zamieszkania

98-300 WIELUN

Sporządzono w dwóch jednobliźniaczych egzemplarzach, z których jeden
odsyłam.

Czerwinski Piotr

OŚWIADCZENIE WŁAŚCICIELA (I) DZIAŁKI

Oświadczam(y), jako właściciel(y) działki nr 665/1 obręb Olewin co następuje:

1. Wyrażam(y) zgodę na umiejscowienie na działce j.w. projektowanego przewodu kanalizacji sanitarnej o przebiegu uwidocznionym na mapce znajdującej się na odwrocie niniejszego oświadczenia.

2. Jestem(śmy) świadom(i), że wprowadzanie do w.w. przewodu kanalizacyjnego ścieków sanitarnych innych niż ścieki bytowo- gospodarcze jest możliwe tylko po uzyskaniu zgody i spełnieniu warunków zarządcy sieci kanalizacyjnej odbierającej ścieki (dotyczy sytuacji, gdy właściciel(e) działki będzie chciał włączyć do w.w. kanału ścieki sanitarne ze swojej działki)

3. Dane kontaktowe właściciela(i) działki

a) adres zamieszkania i; adres korespondencyjny; nr telefonu, mail nr

Marta Wolniak, Morszyńska 31

02-917 Warszawa

+48535173517

marta.wolniak@poczta.onet.pl

3. Uwagi (ewentualne warunki lub uwagi składającego(ych) oświadczenie

.....
.....
.....
.....
.....
.....
.....
.....
.....

15.12.2016

Marta Wolniak

Data i podpis właściciela działki, nr PESEL.

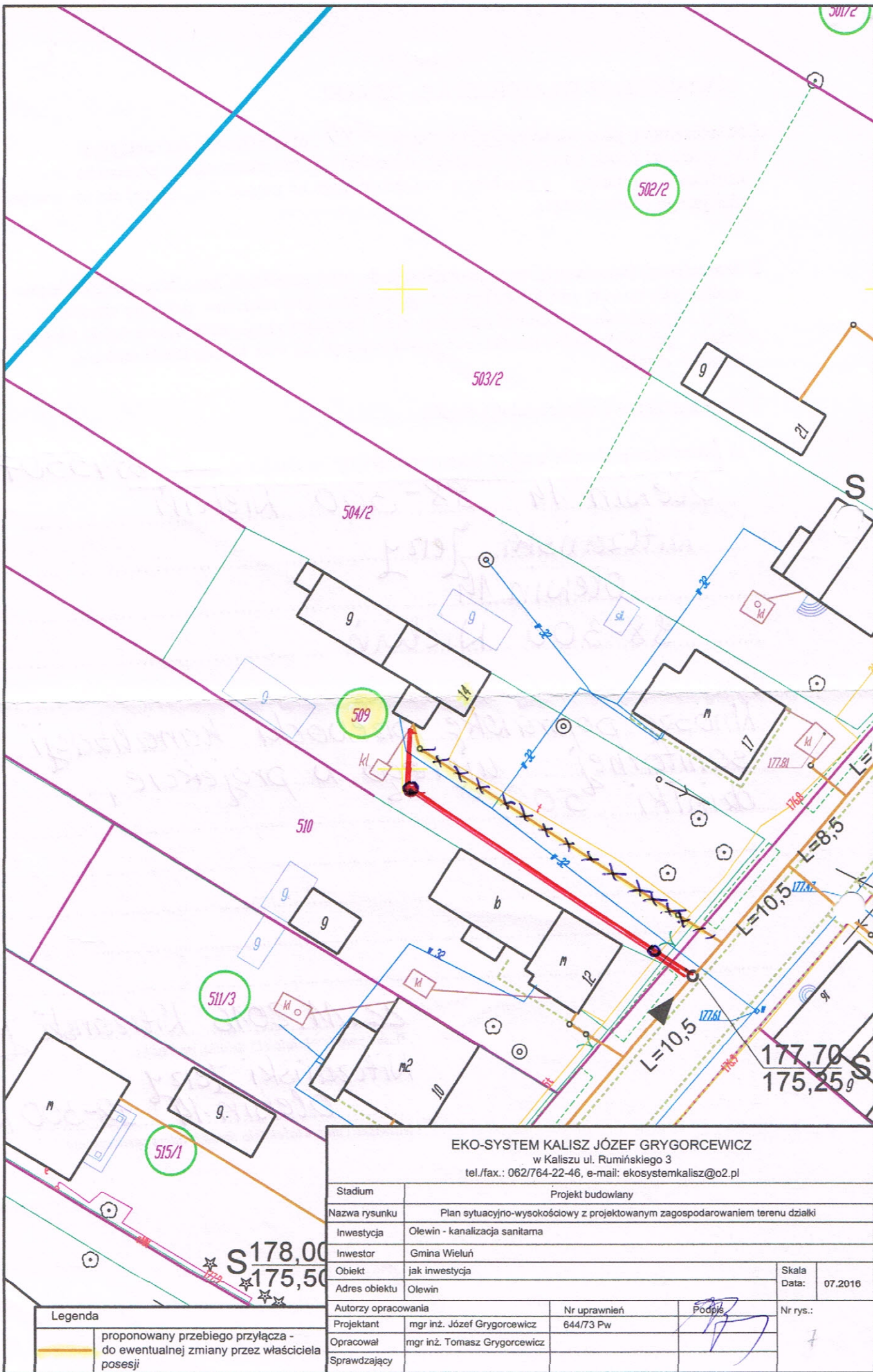
89101704925

Marta Wolniak Morszyńska 31

Nazwisko i imię właściciela działki, adres zamieszkania

02-917

Warszawa



EKO-SYSTEM KALISZ JÓZEF GRYGORCEWICZ
w Kaliszu ul. Rumińskiego 3
tel./fax.: 062/764-22-46, e-mail: ekosystemkalisz@o2.pl

Stadium	Projekt budowlany		
Nazwa rysunku	Plan sytuacyjno-wysokościowy z projektowanym zagospodarowaniem terenu działki		
Inwestycja	Olewin - kanalizacja sanitarna		
Inwestor	Gmina Wieluń		
Obiekt	jak inwestycja		
Adres obiektu	Olewin		
Autorzy opracowania	Nr uprawnień	Podpis	Nr rys.: 1
Projektant	mgr inż. Józef Grygorcewicz	644/73 Pw	
Opracował	mgr inż. Tomasz Grygorcewicz		
Sprawdzający			
			Skala Data: 07.2016

Legenda

	proponowany przebieg przyłącza - do ewentualnej zmiany przez właściciela posesji
--	--

OŚWIADCZENIE WŁAŚCICIELA (I) DZIAŁKI

Oświadczam(y), jako właściciel(y) działki nr 509, obręb Olewin co następuje:

1. Wyrażam(y) zgodę na umiejscowienie na działce j.w. projektowanego przewodu kanalizacji sanitarnej o przebiegu uwidocznionym na mapce znajdującej się na odwrocie niniejszego oświadczenia.

2. Jestem(śmy) świadom(i), że wprowadzanie do w.w. przewodu kanalizacyjnego ścieków sanitarnych innych niż ścieki bytowo- gospodarcze jest możliwe tylko po uzyskaniu zgody i spełnieniu warunków zarządcy sieci kanalizacyjnej odbierającej ścieki (dotyczy sytuacji, gdy właściciel(e) działki będzie chciał włączyć do w.w. kanału ścieki sanitarne ze swojej działki)

3. Dane kontaktowe właściciela(i) działki

a) adres zamieszkania \; adres korespondencyjny; nr telefonu, mail nr 694550796

Olewin 14 98-300 Nieluń

Nitczanski Jerzy

Olewin 14

98-300 Nieluń

3. Uwagi (ewentualne warunki lub uwagi składającego(ych) oświadczenie

Nnoszę poprawkę przewodu kanalizacji
sanitarnej ujętego w projekcie,
działki 509

22.11.2016 Nitczanski Jerzy
Data i podpis właściciela działki, nr PESEL.

Nitczanski Jerzy

Olewin 14

98-300 Nieluń

Nazwisko i imię właściciela działki, adres zamieszkania